

Gemeinde Hohenrain
Teilzonenplan Gewässerraum
Siedlung 1:2500

Öffentliche Auflagen vom 04. April bis 03. Mai 2022 und vom 14. November bis 13. Dezember 2022

Von der Gemeindeversammlung beschlossen am 05. Mai 2023

Der Gemeindepräsident _____ Der Gemeindegeschreiber _____

Vom Regierungsrat mit Entscheid Nr. _____ am _____



Datum _____

Unterschrift _____






8.170.041 (08.05.2023) (1/2) (1/2) Z.: ..._plan_kap.03_gewasserraum_2.pptx

Planteam S AG | Luzern | Bern | Solothurn
 Raumentwicklung | Städtebau | Geoinformation
plan:team

Verbindlicher Planinhalt

-  Grünzone Gewässerraum (Gr-G)
-  Freihaltezone Gewässerraum (Fr-G)

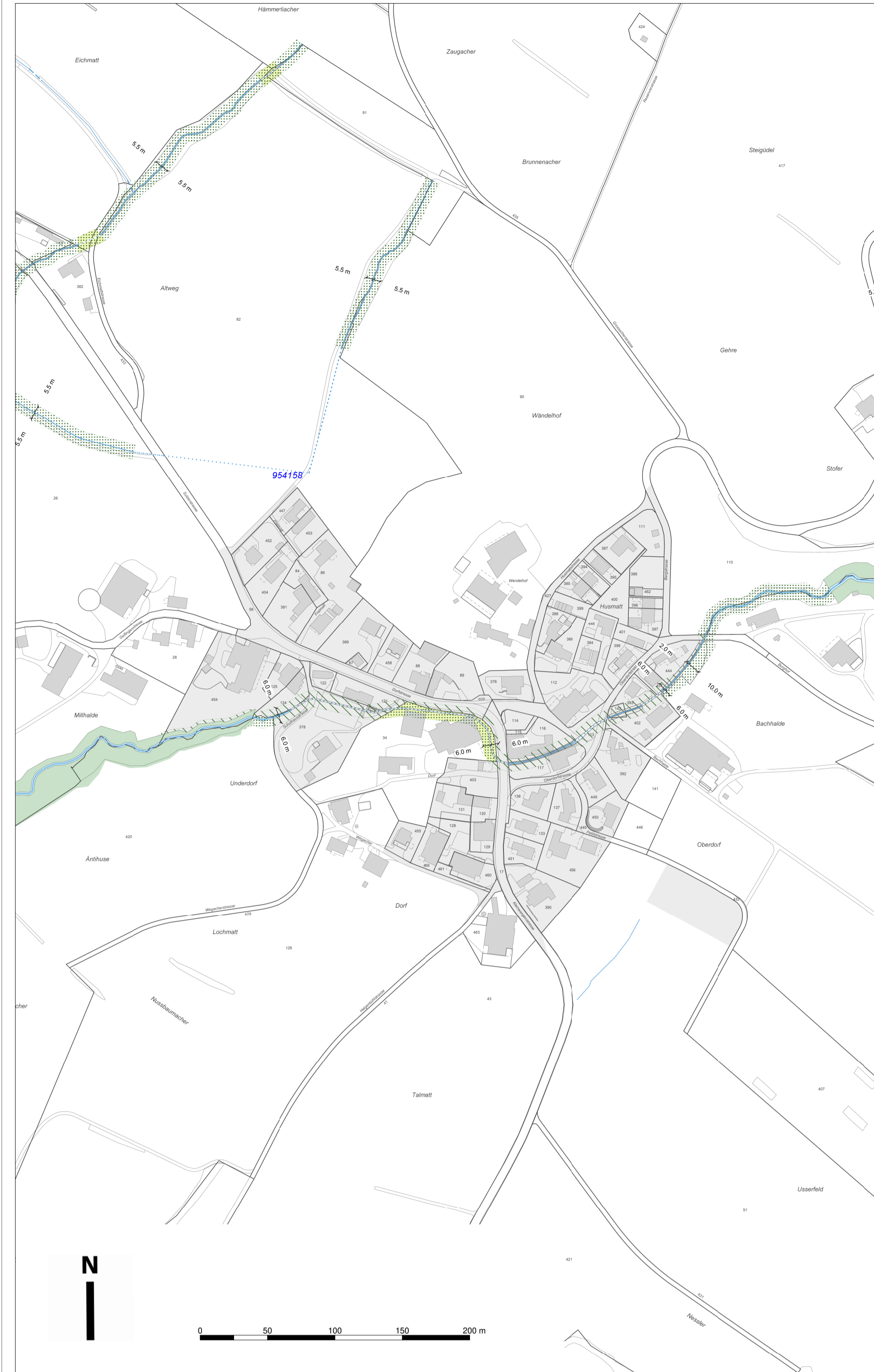
Orientierender Planinhalt

-  Fließgewässer offen
-  Fließgewässer eingedolt
-  Gewässerachse Rinnfall im Sinne der Amtlichen Vermessung
-  Gewässerraum ohne Bewirtschaftungseinschränkung
-  Gewässerspezifischer

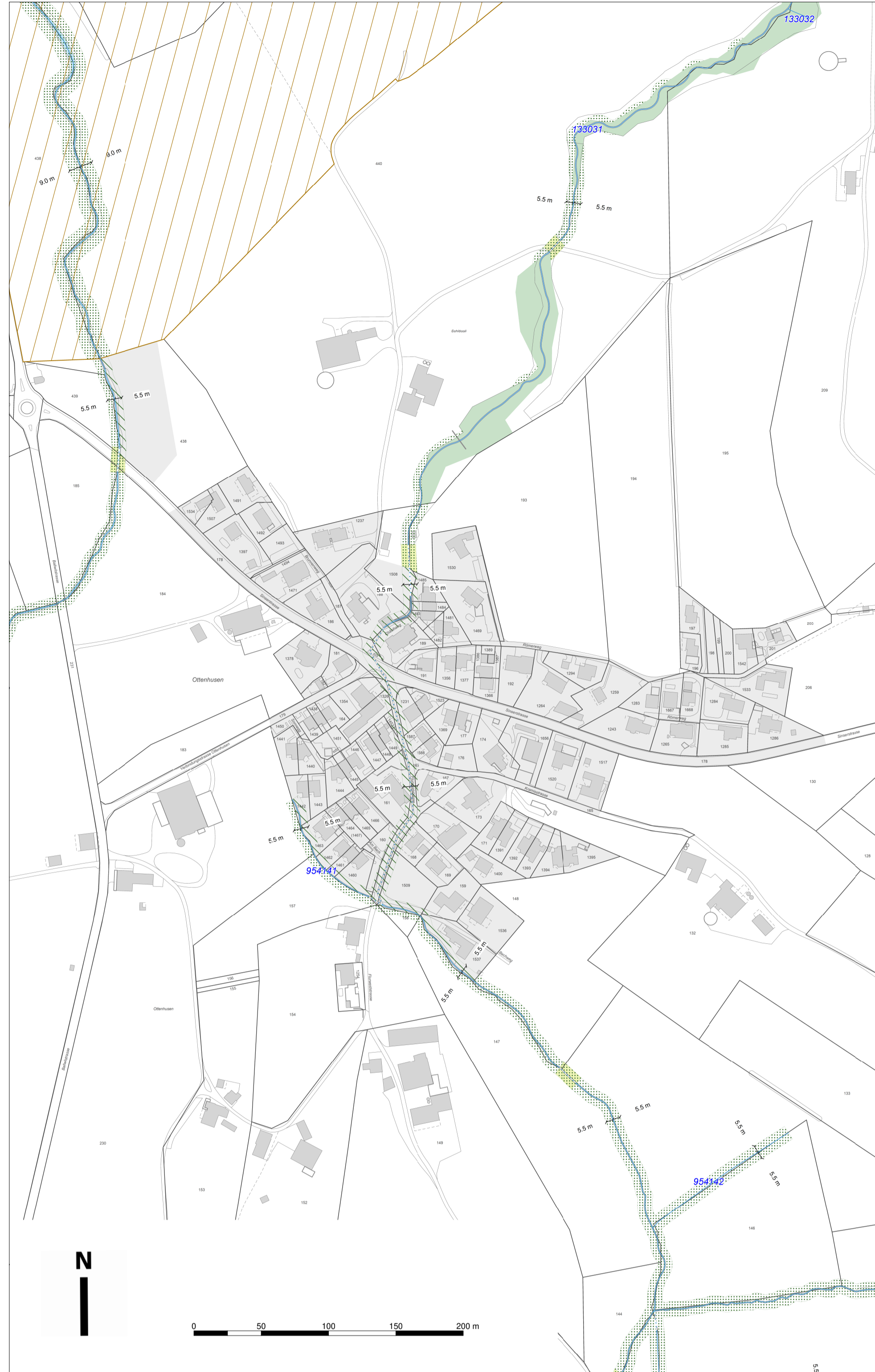
Weitere Planinhalte

-  Bauzonen
-  Kommunale Naturschutzzone
-  Freihaltezone Wildtierkorridor
-  Wald
-  Gewässer (Amtliche Vermessung)

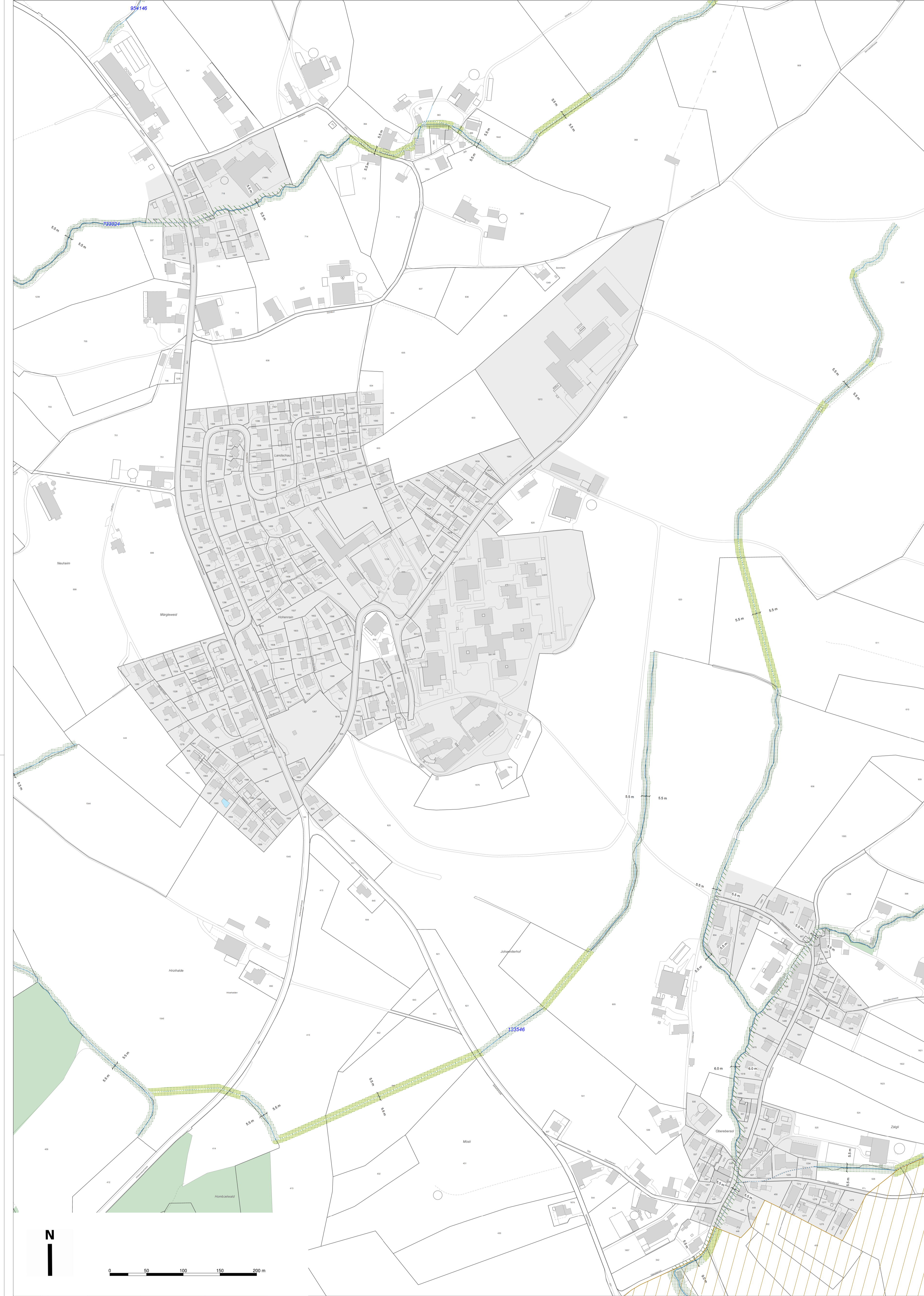
Lieli



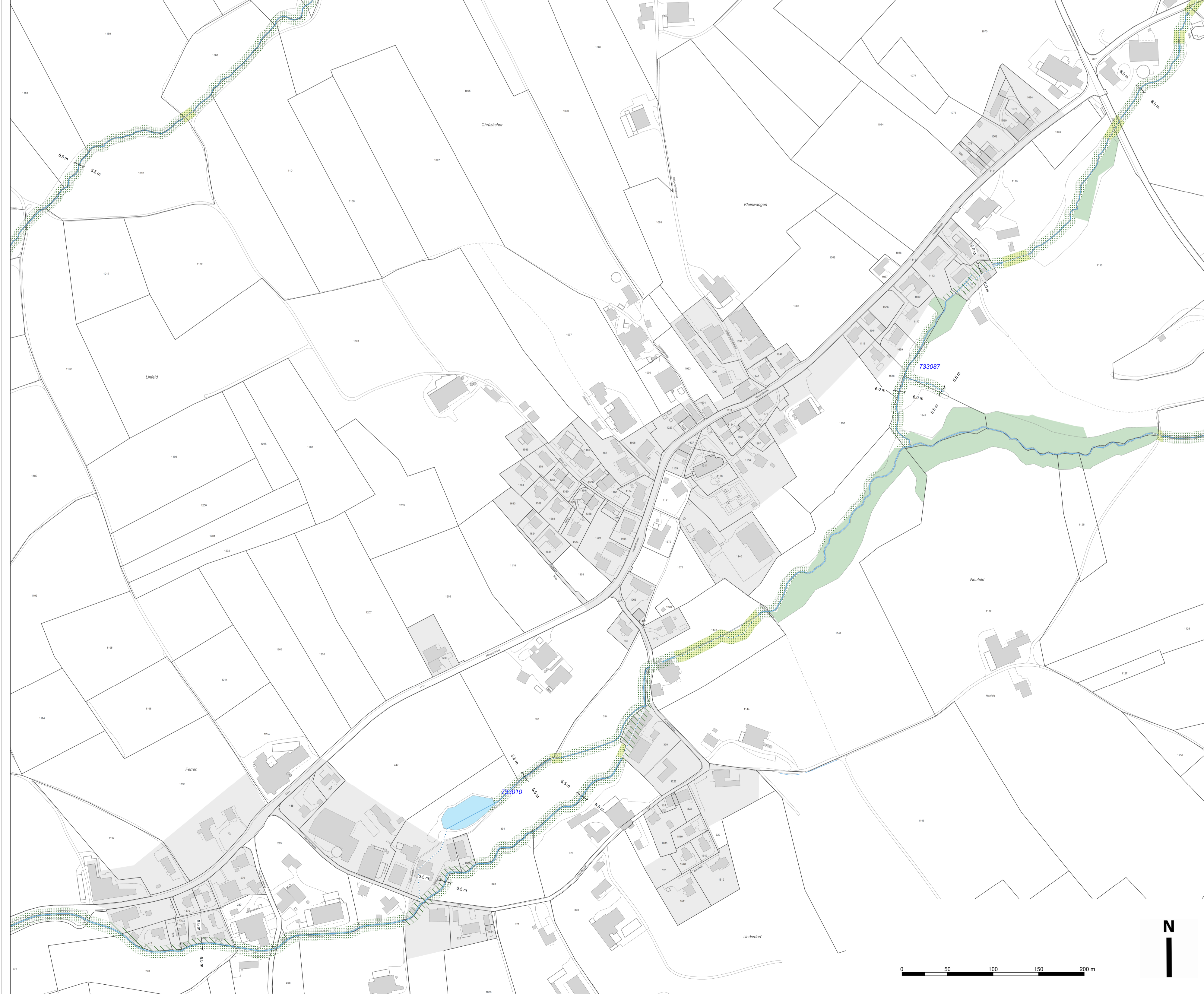
Ottenhusen



Günikon, Hohenrain, Oberebersol



Kleinwangen



Heumoos

